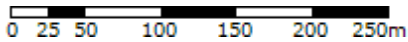


ΠΕΡΙΦΕΡΕΙΑΚΗ ΕΝΟΤΗΤΑ : ΝΑΞΟΥ
 ΔΗΜΟΣ : ΝΑΞΟΥ ΚΑΙ ΜΙΚΡΩΝ ΚΥΚΛΑΔΩΝ
 ΔΗΜΟΤΙΚΗ ΕΝΟΤΗΤΑ : ΔΡΥΜΑΛΙΑΣ
 ΔΗΜΟΤΙΚΗ ΚΟΙΝΟΤΗΤΑ : ΚΟΡΩΝΟΥ









ΚΩΔΙΚΟΣ ΑΡΙΘΜΟΣ ΕΘΝΙΚΟΥ ΚΤΗΜΑΤΟΛΟΓΙΟΥ: **290651035044**

ΑΠΟΣΠΑΣΜΑ ΚΤΗΜΑΤΟΛΟΓΙΚΟΥ ΔΙΑΓΡΑΜΜΑΤΟΣ ΑΝΑΡΤΗΣΗΣ



ΚΛΙΜΑΚΑ 1 : 5000

- ΥΠΟΜΝΗΜΑ**
-  Οριο γεωτεμαχίου που αφορά το απόσπασμα
 -  Οριο γεωτεμαχίου
 -  Οριο χώρου αποκλειστικής χρήσης διηρημένων ιδιοκτησιών
 -  Ζώνη δουλείας
 -  Διεκδικούμενη δασική έκταση
 -  Οριο νομής από αναδασμό

Φωτοληψία: 2007 έως 2009

Εμβαδόν γεωτεμαχίου από κτηματογράφηση: 517 τ.μ.
 Εμβαδόν Δήλωσης/Τίτλου: 500,00 τ.μ.

Αποδεκτή απόκλιση εμβαδού: ±36,22 τ.μ.

Σύστημα Αναφοράς: Ε.Γ.Σ.Α. '87

<u>ΑΑ</u>	Συντεταγμένες κορυφών του γεωτεμαχίου	
	<u>Χ</u>	<u>Υ</u>
1	636563.065	4109071.130
2	636541.124	4109074.087
3	636543.284	4109096.970
4	636565.689	4109094.311
5	636563.065	4109071.130

Παρατηρήσεις

1. Η ακρίβεια των συντεταγμένων είναι αυτή που ορίζεται από τις τεχνικές προδιαγραφές του Εθνικού Κτηματολογίου, με τις οποίες συντάχθηκαν τα κτηματολογικά διαγράμματα.
2. Το πλήθος των δεκαδικών ψηφίων στις συντεταγμένες δεν υποδηλώνει την ακρίβεια τους, αλλά δίνεται ώστε να ελαχιστοποιηθεί τυχόν σφάλμα στρογγύλευσης στον υπολογισμό του εμβαδού.
3. Η κλίμακα απόδοσης του διαγράμματος εξυπηρετεί την ευκρίνεια του σχεδίου και δεν αντιστοιχεί απαραίτητα στην ακρίβεια συλλογής των δεδομένων.